













































Teller Actie























Zwarte Woud - Schwarzwaldtour























Dag KM 1























0		0,8	Bergerstraat 73	0
0,8		1,9	Maastrichtersteenweg	0,8
2,7		9,8	E313 Oprit Tongeren naar Luik	2,7
12,5		21,5	E40 Verviers / Aachen	12,5
34		79,3	E42 Treves / Spa / Trier	34
113,3		0	B51 Prüm => Gerolstein	113,3
0		0,8	Aan T teller op nul	113,3
0,8		1,9	Pronsveld	114,1
2,7		1,7	B410 Prüm	116
4,4		0,7	Naar B51	117,7
5,1		0,8	B265 Gewerbegebiet Daunfeld	118,4
5,9		33,1	B410 Aachen / Gerolstein=>Kelberg	119,2
39		11	B410 Door Kelberg	152,3
50		25	B257 Center Parcs / Bittburg => B259	163,3
75		1,2	B259 Cochem	188,3
76,2		0,2	K18 Senheim	189,5
76,4		8,8	K221 Senheim	189,7
85,2		0,7	B49 Zell / Mosel	198,5
85,9		1	L98 Sennheim / Beilstein	199,2
86,9		3,1	L98 Hunsrück (tussen huizen door)	200,2
90		6,9	L200 Beilstein	203,3
96,9		1,7	K 43 Treis-Karden	210,2
























98,6		16	Tot in Treis-Karden aanhouden - L202 nr Pulgersmühle	211,9	2
114,6		13,2	B49 naar Blankenrath/Koblenz	227,9	
127,8		16,5	L206 Emmelshausen	241,1	
144,3		0	L206 St. Goar/Rhein (rond punt met fontein)	257,6	
0		2,5	Aan rond punt fontein teller op nul	257,6	
2,5		2	L206 Hungenroth/Dorth	260,1	
4,5		10,8	L206 St. Goar Hungenroth	262,1	
15,3		28,6	B9 Mainz/St.Goar	272,9	
43,9		6,3	B48 Bad Kreuznach aanhouden	301,5	
50,2		8,6	Langenlosheim => Bad Kreuznach aanhouden => B48	307,8	
58,8		0,6	B48 Kaiserslautern	316,4	
59,4		12,3	B48 Kaiserslautern	317	
71,7		79,4	B48 Kaiserslautern=>Dan Bad Bergzabern/Hochspeyer	329,3	
151,1		0	B48 Bad Bergzabern (B10 =>B48)	408,7	
0		3,7	Aan T teller op nul	408,7	
3,7		25,2	B48 gaat over in B38 naar Herbach	412,4	
28,9		1,6	B38 Straßbourg/Wissembourg (France)=>B264	437,6	
30,5		0,9	D264 Haguenau => D434	439,2	
31,4		1	D3 => Haguenau	440,1	
32,4		2,2	B263 Haguenau	441,1	
34,6		9	D34 Trimbach	443,3	
43,6		5	D34 Croettwiller	452,3	
48,6		1	Strassbourg	457,3	























49,6		4	D28 Landau ri. Autostrade	458,3	3
53,6		0,2	Over spoor rechts	462,3	
53,8		4,3	D468	462,5	
58,1		8,2	D87 Wintersdorf (over brug)	466,8	
66,3		4,3	B36 Baden Baden	475	
70,6		13,3	B500 Baden Baden => Freudenstadt aanhouden	479,3	
83,9		2,4	Freudenstadt	492,6	
86,3		5,9	L78 Bad Herrenalb	495	
92,2		0,2	B462 Bad Herrenalb aanhouden	500,9	
92,4		11,5	L564 Bad Herrenalb aanhouden	501,1	
103,9		14	L340 Dobel / Pforzheim	512,6	
117,9		1,7	B294 Freudenstadt	526,6	
119,6		4,4	Schömberg	528,3	
124		1,9	L343 Schömberg	532,7	
125,9		0,3	Rechtdoor naar Hotel	534,6	
126,2		0	Hotel Krone a/d linkerkant	534,9	
0		0,3	Hotel uit naar rechts	0	
0,3		1,8	L343	0,3	
2,1		4,3	Bad Wildbad	2,1	
6,4		2,8	B294 Freudenstadt / Bad Wildbad	6,4	
9,2		3,5	Bad Wildbad	9,2	
12,7		21,5	L350 Freudenstadt door tunnel	12,7	
34,2		1,6	294 Freudenstadt	34,2	























35,8		6,3	k4732 Seewald	35,8	4
42,1		3,9	K4731 Erzgrube	42,1	
46		0,1	Seewald / Freudenstadt	46	
46,1		3,9	L362 Freudenstadt	46,1	
50		5	B294 Freudenstadt	50	
55		4,2	L405 Freudenstadt	55	
59,2		0,6	Straßbourg volgen	59,2	
59,8		0,5	B28 Straßbourg	59,8	
60,3		13,4	L405 => na 1,9km L404 Wolfach aanhouden	60,3	
73,7		20,2	L96 Wolfach / Schafsbach	73,7	
93,9		2,7	Volg K5361 Kirchbach (centrum rechtdoor vlg)	93,9	
96,6		1,5	Hornberg / Gutach	96,6	
98,1		5,6	B33 Gutach	98,1	
103,7		9	L107 Elzach	103,7	
112,7		0	L109 Triberg	112,7	
0		19,4	Teller op nul aan T	112,7	
19,4		4,5	K5727 Berg op Unterkirnach schönwald vlg	132,1	
23,9		1,4	K5728 Oberkirnach	136,6	
25,3		0,1	Furtwangen / St. Georgen	138	
25,4		6,7	L175 Furtwangen	138,1	
32,1		2,6	L173 Furtwangen	144,8	
34,7		1,9	L173 Titisee / Waldkirchen	147,4	
36,6		2,7	B500 Gütenbach	149,3	

39,3		11,1	B500 Titisee / Neustadt	152	5
50,4		9,5	K4985 Waldau => Titisee Neustadt	163,1	
59,9		3,3	Freiburg / Titisee	172,6	
63,2		0,5	Donaueschingen / Neustadt Mitte	175,9	
63,7		7,8	B317 Basel	176,4	
71,5		5,5	B500 Schluchsee/Waldshut	184,2	
77		10,9	L146 Bernau / Aha Aule	189,7	
87,9		6,3	L149 St. Blasien	200,6	
94,2		0	L154 Albruch	206,9	
0		18,7	Teller op nul aan rond punt	206,9	
18,7		11	L153 Görwihl/Schachen => Todtmoos vlg	225,6	
29,7		2,9	L151 => L152	236,6	
32,6		4,5	Bad Säckingen / Murg	239,5	
37,1		9,1	L155 Wehr	244	
46,2		0,7	Centrum Zone 20kmh	253,1	
46,9		28,8	L148 nr en dr Todtmoos => L15 => Todtnau L151	253,8	
75,7		3,4	L149 Schönau / Todtnau	282,6	
79,1		2,4	B317 Lörrach	286	
81,5		6,7	Belchen	288,4	
88,2		5,3	K6341	295,1	
93,5		8,2	L123 Neuhof	300,4	
101,7		5	K4957 Sorbaum (wegenwerken negeren)	308,6	
106,7		0	K4958 Hofsggrund	313,6	

0		1,4	Teller op nul aan splitsing	313,6
1,4		0,9	L124 Todtnau	315
2,3		4,3	K4996 Hofsgrund	315,9
6,6		10,3	L126 Freiburg	320,2
16,9		3,9	B31 Titisee	330,5
20,8		14	L128 St. Märgen Buchenbach aanhouden	334,4
34,8		8,3	L127 St Peter	348,4
43,1		18,9	Waldkirch => Verder op L186	356,7
62		3,3	B294 Freudenstadt Elsas	375,6
65,3		0,2	Rechts uitvoegen Gutach Stollen	378,9
65,5		0,5	L173 Gutach Stollen	379,1
66		7,1	K5109 Freiamt / Siegelau	379,6
73,1		3,4	L110 Freiamt - Reichenbach	386,7
76,5		1	K5113 Freiamt - Bettental - Mußbach	390,1
77,5		0,3	Kleine weg Kurhaus volgen	391,1
77,8		0,3	Kurhaus volgen	391,4
78,1		0,2	zeer kleine grindweg!!!	391,7
78,3		0,2	berg op	391,9
78,5		8,1	L110 volgen	392,1
86,6		1,9	L103 Steinach Lahr	400,2
88,5		15	L103 Steinach	402,1
103,5		3	K5356 Zell AH Biberach	417,1
106,5		3,1	K5354 Zell AH / Nordrach => Oberhamersbach	420,1

109,6		6,1	L94 Oberhamersbach aanhouden tot centrum	423,2
115,7		0	Hotel Bären, parking aan Rathaus Oberhamersbach	429,3
0		10,8	Vertrek aan Hotel Bären L94 Bad Peterstal	0
10,8		4,9	B28 Oppenau / Straßbourg	10,8
15,7		1	Centrum Oppenau => Lurbach / Maisach	15,7
16,7		11,6	K5370 Schwarzwaldhochstrasse volgen	16,7
28,3		7,2	K5370 aanhouden naar B500	28,3
35,5		11,2	B500 Baden Baden	35,5
46,7		7,5	K3765 Ottersweier Bühlertal	46,7
54,2		2	L83A Bühlertal	54,2
56,2		18,2	L83 Bühl gaat daarna over in L85	56,2
74,4		4	Greffern naar Fähre (overzetboot)	74,4
78,4		0	Boot nemen - Teller op nul op boot	78,4
0		1,2	Aan de overkant gewoon rechtdoor	78,4
1,2		3	D468 Strasbourg	79,6
4,2		2,5	D29 Strassbourg blijven volgen	82,6
6,7		10,7	D29 Haguenau volgen	85,1
17,4		0,8	Toutes Directions volgen	95,8
18,2		0,8	N63 Sarreguimes	96,6
19		7,9	N62 Toutes Directions / Sarreguimes volgen	97,4
26,9		24,2	Opgelet vaste camera	105,3
51,1		2,2	D162F Etang de Hanau	129,5
53,3		1,6	Waldeck / Route Forestière	131,7

54,9		1,6	Route Forestière	133,3	8
56,5		2,7	Route Forestière naar D35	134,9	
59,2		6,4	D35 volgen tot net voor Bitche	137,6	
65,6		11,2	D86 uit Bitche, dan Pirmasens vlg	144	
76,8		3	D86 Pirmasens aanhouden	155,2	
79,8		4,1	D162d Breidenbach / Volmunster	158,2	
83,9		2,1	D962 Zweibrücken	162,3	
86		5,6	D35a Zweibrücken / Hornbach	164,4	
91,6		0,7	Pirmasens	170	
92,3		9,1	B424 Zweibrücken	170,7	
101,4		4,2	A8 Saarbrücken / Trier Autostrade	179,8	
105,6		0	Afrit 30 op B423 Einöd / Blieskastel	184	
0		0,5	Onderaan afrit teller op 0		
0,5		12,6	B423 Homburg / Bexbach onderaan afrit	184	
13,1		4,7	St. Wendel	196,6	
17,8		3,4	L116 St. Wendel	201,3	
21,2		2,7	L226 St. Wendel	204,7	
23,9		4,4	B420 St. Wendel	207,4	
28,3		2,1	B420 Bad Kreuznach	211,8	
30,4		4,7	L131 St. Wendel	213,9	
35,1		2,6	Ottweiler / Oberlinxweiler	218,6	
37,7		0,1	St. Wendel	221,2	
37,8		19	B41 St. Wendel / Idar Oberstein	221,3	

56,8		3	B41 Idar Oberstein / Birkenfeld	240,3	9
59,8		4	B41 Idar Oberstein blijven volgen	243,3	
63,8		1,1	B269 Koblenz Birkenfeld	247,3	
64,9		11,9	B269 Berkastel Keus / Koblenz	248,4	
76,8		7,8	L164 Trier /Thalfang	260,3	
84,6		3,3	B327 Koblenz / Mainz	268,1	
87,9		13	L150 Trier / Schweich	271,4	
100,9		4,5	K85 Mehring	284,4	
105,4		9,3	B53 naar Trier	288,9	
114,7		1,6	Trier Quint volgen => Spangdahlen aanhouden	298,2	
116,3		11,3	L46 Spangdahlen	299,8	
127,6		4,7	L36 Speicher	311,1	
132,3		1	Naar L39	315,8	
133,3		11,1	L39	316,8	
144,4		15	B51 Bitburg / Aachen	327,9	
159,4		98,5	A60 Liège Autostrade => E42	342,9	
257,9		18	E40 Luik / Liège	441,4	
275,9		13,4	E313 Antwerpen / Hasselt	459,4	
289,3		2	N79 Tongeren Maastricht, ri tongeren	472,8	
291,3		2,6	Gulden Bodemweg (aan gele antiekboerderij)	474,8	
293,9		0,3	Elderensstraat	477,4	
294,2		0	Aankomst Bavershof tussen 18-20u	477,7	